







































## LEGENDA GENERALE

-  Confini di SIC Sito di Interesse Comunitario - Limites de SIC  
Boundaries of SIC - SIC-grenzen
-  Confini di parco naturale - Limites de parcs naturels  
Boundaries of a nature park - Naturparkgrenzen
-  Curve di livello, eq. 5, 10, 50 m. - Courbes de niveau, eq. 5, 10, 50 m.  
Contours, vertical interval 5, 10, 50 m. - Höhenlinien, Äquidistanz 5, 10, 50 m.
-  Scarpata - Talus - Slope - Abhang
-  Fiume - Cours d'eau - River - Wasserlauf
-  Ferrovia - Chemin de fer - Railway - Eisenbahn
-  Condotta forzata - Conduite forcée - Forced conduct - Zwangsführung
-  Galleria ferroviaria - Tunnel ferroviaire - Railway tunnel - Bahntunnel
-  Impianto di risalita - Remontée mécanique - Ski lift - Bergbahn/Lift
-  Confine di Stato - Limite d'Etat - National border - Staatsgrenze
-  Confine regionale - Limite de Région - Regional border - Regionsgrenze
-  Confine provinciale - Limite de Département - Provincial border - Provinzgrenze
-  Confine comunale - Limite de commune  
Communal boundary - Gemeindegrenze
-  Autostrada - Autoroute - Motorway - Autobahn
-  Strade principali - Routes principales - Main roads - Hauptstraßen
-  Galleria stradale - Tunnel routier - Road tunnel - Straßentunnel
-  Strada asfaltata - Route asphaltée - Asphalted road - Gepflasterte Straße
-  Strada secondaria asfaltata - Route secondaire asphaltée -  
Asphalted secondary road - Asphaltierte Nebenstraße
-  Strada sterrata - Route non asphaltée  
Rough road - Straße nicht asphaltiert
-  Strada sterrata, accidentata - Route non asphaltée, accidentée  
Rough road, uneven - Straße nicht asphaltiert, uneben
-  Itinerario escursionistico segnalato - Itinéraire balisé sur sentier  
Signposted rambling route on a footpath - Markierter Wanderweg
-  Itinerario escursionistico, tracce di sentiero - Signposted rambling route  
off footpath - Itinéraire balisé hors sentier - Markierter Pfad, Wegspur
-  Sentiero - Sentier - Footpath - Fussweg
-  Tracce di Sentiero - Sentier, continuité aleatoire  
Footpath, continuity not guaranteed - Wegspur
-  Strada e Itinerario escursionistico segnalato - Route et Itinéraire balisé  
Road and Signposted rambling route - Straße und markierter Wanderweg
-  Itinerario scialpinistico - Itinéraire de ski alpinisme  
Ski touring route - Skitourenroute
-  Corde fisse - Cordes fixes - Fixed-ropes - Fixseile
-  Via Ferrata - Voie ferrée - Climbing track - Klettersteig
-  Downhill mountain biking (DH)
-  Bosco - Bois - Wood - Wald
-  Cimitero - Cimetière - Cemetery - Friedhof
-  Ghiacciaio - Glacier - Glacier - Gletscher
-  Lago - Lac - Lake - See
-  Edificio - Édifice - Building - Gebäude
-  Industria - Industrie - Industry - Industrie
-  Chiesa, cappella - Église, chapelle - Church, chapel - Kirche, Kapelle
-  Cappella, tabernacolo, croce - Chapelle, calvaire, croix  
Chapel, shrine, cross - Kapelle, Bildstock, Kreuz
-  Strada sbarrata - Route barrée - Closed road - Gesperrte Straße
-  Divieto di accesso - Interdiction d'accès - No trespassing - Zugangsverbot
-  Grotta - Grotte - Cave - Höhle
-  Miniera - Mine - Mine - Bergwerk
-  Fontana, sorgente - Fontaine, source - Fountain, spring - Brunnen, Quelle
-  Grotta-Sito speleologico - Grotte-Spéléologie - Cave-Speleology - Höhlenforschung
-  Bivacco - Abri - Shelter - Schutzhütte B Bouldering
-  Rifugio non custodito - Refuge non gardé - Refuge without keeper - Hütte, unbewirtschaftet
-  Rifugio o Posto Tappa - Refuge - Refuge - Berghütte
-  Campeggio - Camping - Camping - Campingplatz
-  Stazione ferroviaria - Train station - Gare - Bahnhof
-  Passaggio difficile - Passage délicat - Difficult section - Heikle Durchquerung
-  Punto di interesse-Curiosità diverse-Place of interest-Verschiedene Sehenswürdigkeiten
-  Informazioni - Informations touristiques - Tourist informations - Fremdenverkehrsamt
-  Forte, castello - Forteresse, chateau - Fortress, castle - Schloss, Burg
-  Costruzione militare - Construction militaire - Military construction - Militärische Anlage
-  Sito di arrampicata - Site d'escalade équipé - Climbing rock with facilities - Klettergarten
-  Area Attrezzata - Aire de détente - Leisure area - Freizeitplatz
-  Percorso MTB - Itinéraire VTT - MTB route - MTB-Route
-  Panchina Gigante - Banc Géant - Big Bench - Riesenbank
-  Albero monumentale - Arbre remarquable - Monumenta tree - Monumentaler Baum
-  Casotto del Parco Nazione del Gran Paradiso